

PROCESSOS:	030.008.710/90
DECISÕES:	63/90
DATAS:	03-07-90
DECRETOS:	Lei nº 123 - Decreto 13.129
DATAS:	24-10-90 17/04/91.
PUBLICAÇÃO:	"DO" DF nº 207 de 26-10-90
REGISTRO DO CARTÓRIO..... OFÍCIO:	DATA:

O presente projeto foi elaborado com o objetivo de alterar o parcelamento da antiga QL 4 conjuntos 9,11,12,13 e 14 do Setor de Habitações Individuais Sul - SHIS.

Este projeto é constituído das plantas do Projeto Urbanismo - Parcelamento URB 161/90 e deste Memorial Descritivo MDE 161/90.

Nas plantas do Projeto de Urbanismo - Parcelamento URB 161/90 (SICAD 138 III-5-A, 138-III-5-B, 138-III-5-c, e 138-III-5-D) constam também graficados os demais lotes da área, levantados pela Divisão de Topografia e Cadastro - DTC.

Deverá, posteriormente, ser complementado pelos projetos de Planimetria, Altimetria e Drenagem Pluvial, bem como das Normas de Edificação, Uso e Gabarito - NGB.

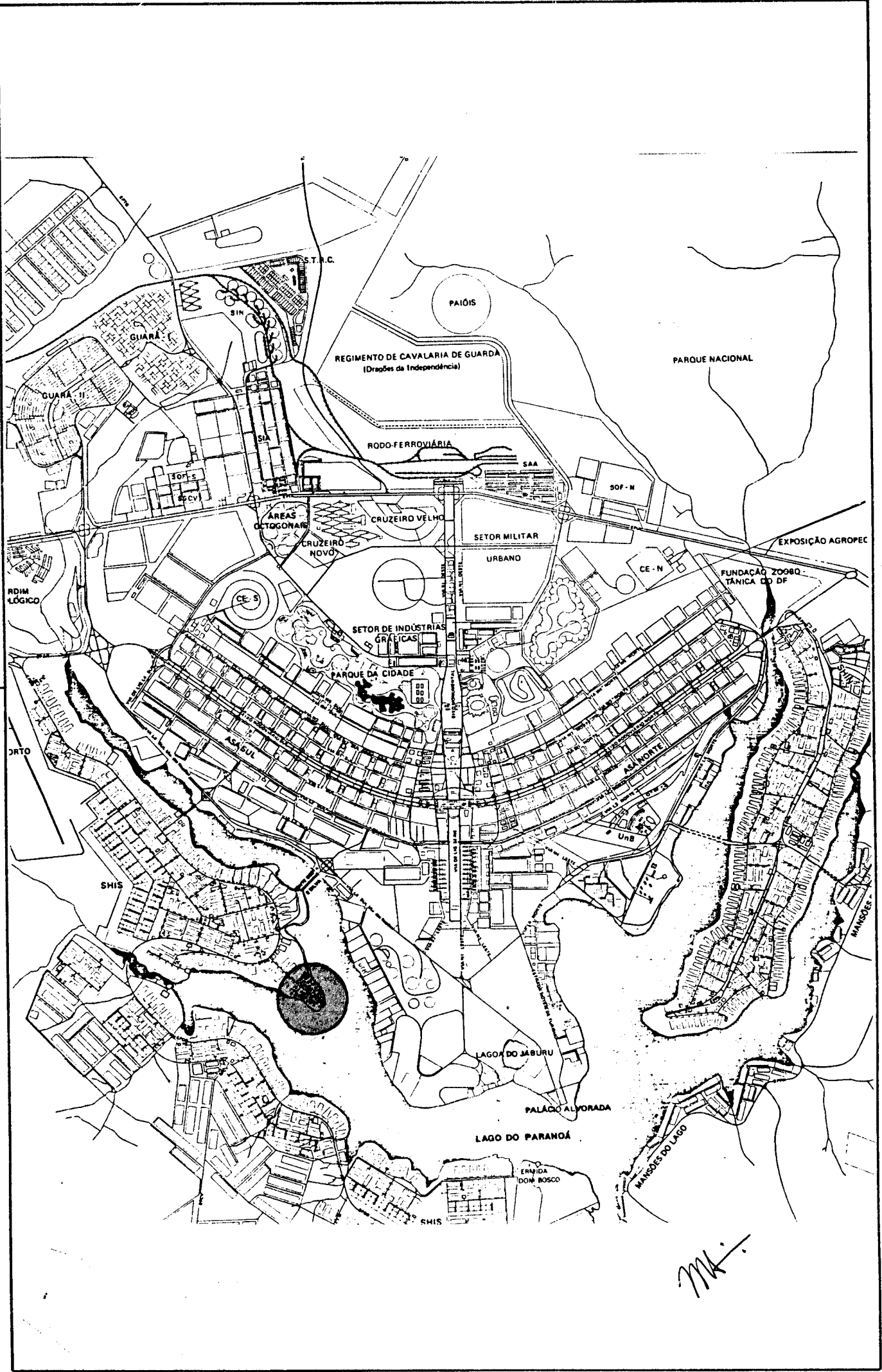
O presente projeto modifica e complementa as plantas PR 16/2, PR 75/1, PR 76/1 e PR 88/1, registradas em cartório.

M.A.

Divisão Técnica - DeU
 Em 26/06/91

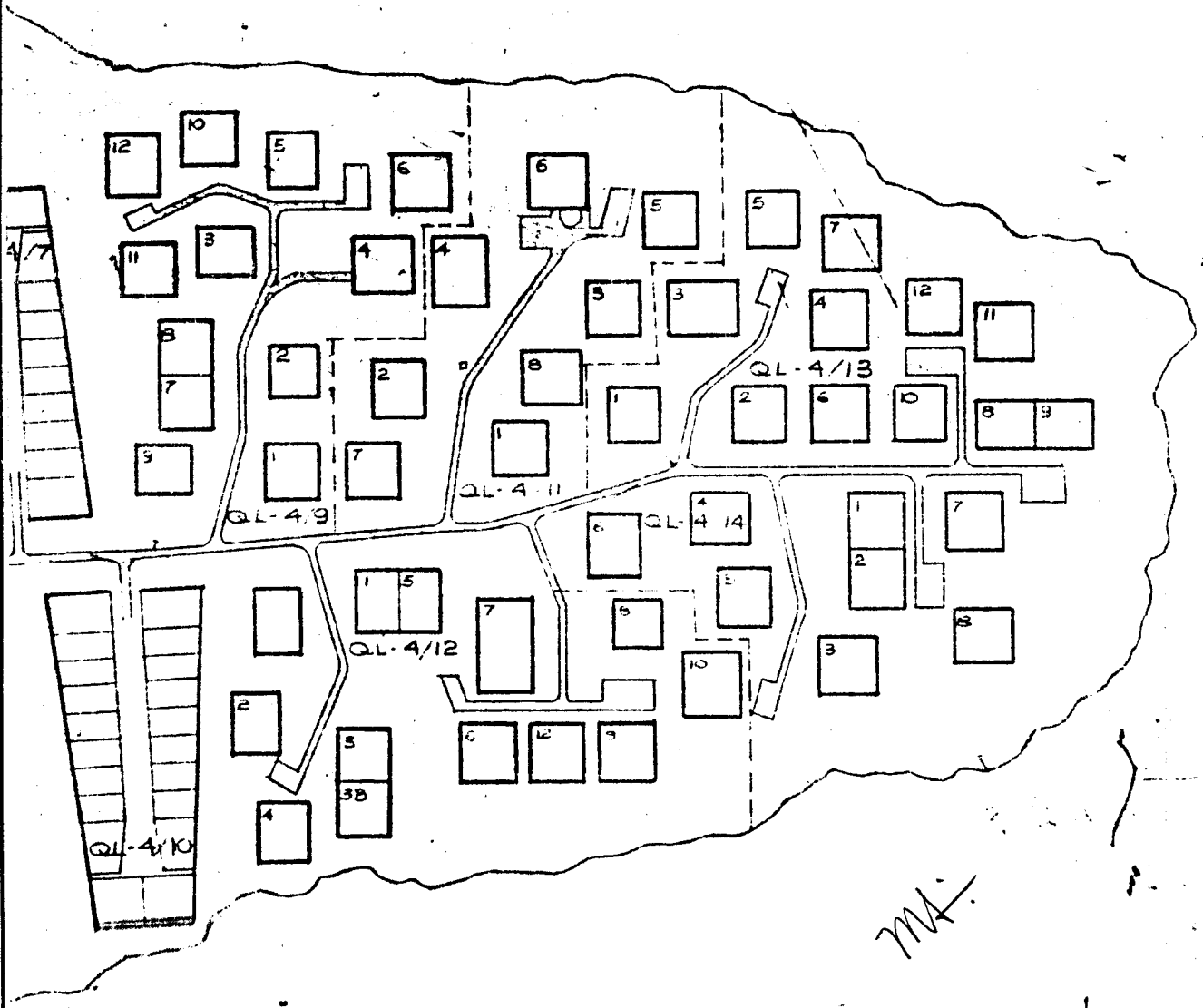
M E M O R I A L D E S C R I T I V O			
MDE — 161/90		SHIS - SETOR DE HABITAÇÕES INDIVIDUAIS SUL	
		QL-12 CONJUNTOS 11,12,13,14,15,16,17 e 18	
		(ANTIGA QL4-CONJUNTOS 9,11,12,13,14)	
FOLHA: 01 / 53	PROJETO: <i>[assinatura]</i> De U/SDU-IVELISE	CONF. MDE: <i>[assinatura]</i> ANA LUCIA	VISTO: <i>[assinatura]</i> DPL-CECILIA
DATA: 07 / 12 / 90	APROVO: <i>[assinatura]</i> DeU-IVELISE		
DeU/SDU — GOVERNO DO DISTRITO FEDERAL			

744/2006
Diretora **EU 26/06/91**



MA

Copy from ...
Divisao ... CoU
Diretora ER 26/06/91



Zyberbolet
Divisão Técnica - DeU
Diretora *EM* 26/08/91

Este projeto foi elaborado com o objetivo de atender a solicitação da Secretaria da Administração Federal da Presidência da República, através do processo nº030.008.710/90, no sentido de alterar o parcelamento das antigas QL's 4/9, 4/11, 4/12, 4/13 e 4/14, através do remanejamento e adequação dos lotes pertencentes à União Federal.

No sentido de atender a solicitação encaminhada, e proceder à reformulação necessária, o Conselho de Arquitetura, Urbanismo e Meio Ambiente - CAUMA, aprovou, através da Decisão nº 63/90, a compensação de áreas, lote por lote, e na sua totalidade (3.200m de lotes suprimidos e 3.200m² de acréscimo em outros lotes) , no Setor de Habitações Individuais Sul - SHIS, nos lotes assim identificados:

- I - Na QL 4/9, lotes 02,04,06,08,11 e 12;
- II - Na QL 4/11, lotes 01,02,03,04,05,06 e 08;
- III- Na QL 4/12, lotes 02,04,09 e 12;
- IV - Na QL 4/13, lotes 01,02,03,04,05,07,11 e 12
- V - Na QL 4/14, lotes 03,07 e 08

Através da Lei nº 123 de 24/10/90 foi autorizada a desafetação das áreas, que teve por objetivo a regularização das Unidades Imobiliárias referidas e a doação das áreas desafetadas à União Federal. Para que ocorresse tal desafetação, foi preciso suprimir as Unidades Imobiliárias identificadas por lote 10, QL 4/9 e por lote 06, QL 4/13- No Setor de Habitações Individuais Sul, totalizando 3.200m² (Três mil e duzentos metros quadrados), sendo assim revertidas à condição de bem de uso comum do povo.

Afim de concretizar a alteração proposta do parcelamento foi aprovado também que cercas e construções existentes nas áreas que extrapolem os novos limites propostos para os lotes identificados, sejam removidas , e ainda que todas as despesas decorrentes das alterações propostas corram à conta da União Federal.

As confrontações dos lotes remanejados estão de finidas no Quadro Demonstrativo das Unidades Imobiliárias às fls. 05 à 11 deste Memorial.

As Coordenadas Topográficas se encontram no Quadro Geral às fls. 12 à 41 deste Memorial.

As Coordenadas Topográficas aos demais lotes levantados pela Divisão de Topografia e Cadastro - DTC, se encontram às fls nº 42 à 52 deste Memorial.

MA.

J. B. B. B.
 Divisão Técnica - DeU
 Diretora EM 26/06/91

QUADRO DEMONSTRATIVO DAS UNIDADES IMOBILIÁRIAS

LOCALIZAÇÃO: SETOR DE HABITAÇÕES INDIVIDUAIS SUL REFERÊNCIAS: URB 161/90

SHIS QL 12- Conj. 11

PLANTA Nº :

DATA : JANEIRO/91

O U
 FRENTE
 LATERAL
 ESQUERDA
 CHANFRO
 VIA

ENDEREÇO	QUADRA OU CONJUNTO	LOTE	SUPERFÍCIE (m ²)	DIMENSÕES					CONFRONTAÇÕES					USO
				FRENTE	FUNDO	LATERAL		CHANFRO	FRENTE	FUNDO	LATERAL		CHANFRO	
						DIREITA	ESQUERDA				DIREITA	ESQUERDA		
Conj. 11		02	1600,00	40,00	40,00	40,00	40,00	-	AP	AP	AP	AP	-	RES.
Conj. 11		04	1868,50	58,00	58,00	32,2155	32,2155	-	AP	AP	AP	AP	-	RES.
Conj. 11		06	2150,00	44,00	33,20 +10,80	25,00	55,00	-	AP	AP	AP	AP	-	RES.
Conj. 11		08	1600,00	40,00	40,00	40,00	40,00	-	AP	AP e Lt. 7	AP	AP	-	RES.
Conj. 11		11	1600,00	40,00	40,00	40,00	40,00	-	AP	AP	AP	AP	-	RES.
Conj. 11		12	1600,00	40,00	40,00	40,00	40,00	-	AP	AP	AP	AP	-	RES.

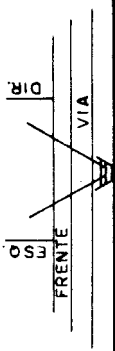
TOTAIS: 6 10418,50

LEGENDA E OBSERVAÇÕES AP- Área Pública OBS: Foi suprimido o lote 10 da QL.12-Conj. 11
 RES.- Residencial

7. Benedita
 Divisão Técnica - DeU
 Diretora EM 26/06/01

QUADRO DEMONSTRATIVO DAS UNIDADES IMOBILIÁRIAS

LOCALIZAÇÃO: SETOR DE HABITAÇÕES INDIVIDUAIS SUL REFERÊNCIAS: URB 161/90
 SHIS QL. 12 - Conj. 12 PLANTA Nº :
 DATA : JANEIRO/91



ENDEREÇO		SUPERFÍCIE (m ²)	D I M E N S Õ E S						C O N F R O N T A Ç Õ E S				U S O		
			QUADRA OU CONJUNTO	LOTE	FRENTE	FUNDO	L A T E R A L		CHANFRO	FRENTE	FUNDO	L A T E R A L		CHANFRO	
							DIREITA	ESQUERDA				DIREITA			ESQUERDA
Conj. 12	02	1615,00	15,00 + 35,00	50,00	41,00	29,00 + 12,00	-	AP	AP	AP	AP	-	RES.		
Conj. 12	04	1600,00	40,00	40,00	40,00	40,00	-	AP	AP	AP	AP	-	RES.		

TOTAIS: 02 3.215,00

LEGENDA E OBSERVAÇÕES AP- Área Pública
 RES.- Residencial

MA

7 *Garibaldi*
 Divisão Técnica - De J
 Diretora *Flávia* 26/06/91

QUADRO DEMONSTRATIVO DAS UNIDADES IMOBILIÁRIAS

LOCALIZAÇÃO: SETOR DE HABITAÇÕES INDIVIDUAIS SUL REFERÊNCIAS: URB 161/90

SHIS QL.12 - Conj. 13

PLANTA Nº :

DATA : JANEIRO/91

le
 O S U
 FRETE
 VIA

ENDEREÇO	QUADRA OU CONJUNTO	LOTE	SUPERFÍCIE (m ²)	DIMENSÕES						CONFIRTAÇÕES						USO
				FRENTE	FUNDO	LATERAL		CHANFRO	FRENTE	FUNDO	LATERAL		CHANFRO			
						DIREITA	ESQUERDA				DIREITA	ESQUERDA				
Conj. 13	01	1837,50	52,50	35,00	35,00	35,00	-	AP	AP	AP	-	AP	AP	-	RES.	
Conj. 13	02	1575,00	35,00	45,00	45,00	45,00	-	AP	AP	AP	-	AP	AP	-	RES.	
Conj. 13	03	1420,00	33,00 +20,00	60,00	27,50 +32,50	60,00	-	AP	AP	AP	-	AP	AP	-	RES.	
Conj. 13	04	2000,00	40,00	50,00	50,00	50,00	-	AP	AP	AP	-	AP	AP	-	RES.	
Conj. 13	05	2016,00	48,00	42,00	42,00	42,00	-	AP	AP	AP	-	AP	AP	-	RES.	
Conj. 13	06	1796,00	14,00 +36,00	32,00 +14,00	46,00	32,00	-	AP	AP	AP	-	AP	AP	-	RES.	
Conj. 13	08	1368,00	33,00	36,00	36,00	36,00	-	AP	AP	AP	-	AP	AP	-	RES.	
TOTAIS:	7	12012,50	LEGENDA E OBSERVAÇÕES						AP- Área Pública RES.- Residencial							

M.A.

Engenharia
 Divisão Técnica - DeU
 20/06/91

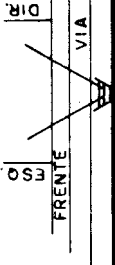
QUADRO DEMONSTRATIVO DAS UNIDADES IMOBILIÁRIAS

LOCALIZAÇÃO: SETOR DE HABITAÇÕES INDIVIDUAIS SUL REFERÊNCIAS: URB 161/90

SHIS QL.12- Conj.14

PLANTA Nº :

DATA : JANEIRO/91



QUADRA OU CONJUNTO	ENDEREÇO	LOTE	SUPERFÍCIE (m ²)	D I M E N S Õ E S				C O N F R O N T A Ç Õ E S				U S O	
				FRENTE	FUNDO	L A T E R A L		FRENTE	FUNDO	L A T E R A L			
						DIREITA	ESQUERDA			DIREITA	ESQUERDA		
Conj.14		09	1600,00	40,00	40,00	40,00	40,00	-	AP	AP	AP	-	RES.
Conj.14		12	1820,00	35,00	35,00	52,00	52,00	-	AP	AP	AP	-	RES.

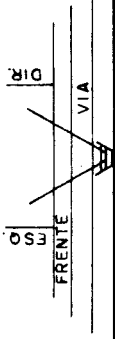
TOTAIS: 02 3.420,00

LEGENDA E OBSERVAÇÕES AP- Área Pública
 RES.- Residencial

Divisão Técnica - DoU
Diretora EA 26/06/91

QUADRO DEMONSTRATIVO DAS UNIDADES IMOBILIÁRIAS

LOCALIZAÇÃO: SETOR DE HABITAÇÕES INDIVIDUAIS SUL REFERÊNCIAS: URB 161/90
SHIS QL. 12 - Conj. 15 PLANTA Nº :
SHIS QL. 12 - Conj. 17 DATA : JANEIRO/91



ENDEREÇO QUADRA OU CONJUNTO	LOTE	SUPERFÍCIE (m ²)	DIMENSÕES				CONFRONTAÇÕES						U S O	
			FRENTE	FUNDO	LATERAL		CHANFRO	FRENTE	FUNDO	LATERAL		CHANFRO		
					DIREITA	ESQUERDA				DIREITA	ESQUERDA			
Conj. 15	1	1.548,00	13,00 40,00 ⁺	53,00	36,00	9,00 27,00 ⁺	-	AP	AP	AP	AP	AP	AP	RES.
Conj. 15	2	2.021,00	43,00	43,00	47,00	47,00	-	AP	AP	AP	AP	AP	AP	RES.
Conj. 15	3	2.142,00	51,00	51,00	42,00	42,00	-	AP	AP	AP	AP	AP	AP	RES.
Conj. 15	4	1.800,00	40,00	40,00	45,00	45,00	-	AP	AP	LOTE 4B	AP	AP	AP	RES.
Conj. 15	4B	765,00	17,00	17,00	45,00	45,00	-	AP	AP	AP	AP	Lote 4	AP	AP*
Conj. 15	5	2.067,00	45,00	45,00	45,933	45,933	-	AP	AP	AP	AP	AP	AP	RES.
Conj. 15	7	1.720,00	43,00	43,00	40,00	40,00	-	AP	AP	AP	AP	AP	AP	RES.
Conj. 17	11	1.600,00	40,00	40,00	40,00	40,00	-	AP	AP	AP	AP	AP	AP	RES.
Conj. 17	12	1.600,00	30,00 10,00	40,00	42,00	8,00 34,00 ⁺	-	AP	AP	AP	AP	AP	AP	RES.

TOTAIS: 09 15.263,00

LEGENDA E OBSERVAÇÕES

AP- Área Pública

AP*- Área Pública, criada em nome do Governo do D.F., para equipamento

RES.- Residencial

público.

747 *elaborado*
 Divisão Técnica - DeU
 Diretora EM 26/06/91

QUADRO DEMONSTRATIVO DAS UNIDADES IMOBILIÁRIAS

LOCALIZAÇÃO: SETOR DE HABITAÇÕES INDIVIDUAIS SUL REFERÊNCIAS: URB 161/90
 SHIS QL. 12 - Conj. 16 PLANTA Nº :
 DATA : JANEIRO/91

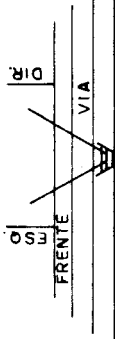
OS
 TRENTE
 VIA

QUADRA OU CONJUNTO	ENDEREÇO	LOTE	SUPERFÍCIE (m ²)	D I M E N S Õ E S						C O N F R O N T A Ç Õ E S						U S O
				FRENTE	FUNDO	L A T E R A L		C H A N F R O	F R E N T E	F U N D O	L A T E R A L		C H A N F R O			
						DIREITA	ESQUERDA				DIREITA	ESQUERDA				
Conj. 16		3	1720,00	43,00	43,00	40,00	40,00	-	AP	AP	AP	AP	AP	-	RES.	
Conj. 16		4	1600,00	40,00	40,00	40,00	40,00	-	AP	AP	AP	AP	AP	-	RES.	
TOTAIS:		02	3.320,00													
LEGENDA E OBSERVAÇÕES AP - Área Pública RES. - Residencial																

MM:

QUADRO DEMONSTRATIVO DAS UNIDADES IMOBILIÁRIAS

LOCALIZAÇÃO: SETOR DE HABITAÇÕES INDIVIDUAIS SUL REFERÊNCIAS: URB 161/90
 SHIS QL.12 - Conj. 18 PLANTA Nº :
 DATA : JANEIRO/91



ENDEREÇO QUADRA OU CONJUNTO	LOTE	SUPERFÍCIE (m ²)	D I M E N S Õ E S						C O N F R O N T A Ç Õ E S						U S O
			FRENTE	FUNDO	L A T E R A L		C H A N F R O	F R E N T E	F U N D O	L A T E R A L		C H A N F R O			
					DIREITA	ESQUERDA				DIREITA	ESQUERDA				
Conj. 18	7	1.755,00	43,875	43,875	40,00	40,00	-	AP	AP	-	AP	AP	-	RES.	
Conj. 18	8	2.736,00	9,00 + 40,50	49,50	15,00 + 43,00	58,00	-	AP	AP	-	AP	AP	-	RES.	

TOTAIS:	02	4.491,00	LEGENDA E OBSERVAÇÕES
			AP- Área Pública RES.- Residencial

MA

21/08/2008
 Divisão Técnica - DeU
 Diretora #4 28/06/91

QUADRO DE CAMINHAMENTO DA POLIGONAL

Kr =

SETOR DE HABITAÇÕES INDIVIDUAIS SUL QL.12-Conj. 11- Lote 2 - SHIS

PONTOS	COORDENADAS (UTM)		DISTÂNCIAS TOPOGRÁFICAS (m)	AZIMUTES UTM	OBSERVAÇÕES
	N	E			
A	8.247.850,6326	193.481,1346	40,00		
B	8.247.869,5570	193.516,4013	40,00		
C	8.247.834,2903	193.535,3257	40,00		
D	8.247.815,3659	193.500,0590	40,00		
A	8.247.850,6326	193.481,1346			

M.A.

QUADRO DE CAMINHAMENTO DA POLIGONAL

Kr =

SETOR DE HABITAÇÕES INDIVIDUAIS SUL QL.12-Conj.11 -Lote 4 - SHIS

PONTOS	COORDENADAS (UTM)		DISTÂNCIAS TOPOGRÁFICAS (m)	AZIMUTES UTM	OBSERVAÇÕES
	N	E			
A	8.247.934,1608	193.488,2079			
			58,00		
B	8.247.961,6011	193.539,3446			
			32,2155		
C	8.247.933,1978	193.554,5861			
			58,00		
D	8.247.905,7574	193.503,4493			
			32,2155		
A	8.247.934,1608	193.488,2079			

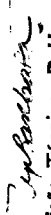
MM

M. B. ...
 Divisão Técnica - DeU
 Diretora EM 26/06/91

QUADRO DE CAMINHAMENTO DA POLIGONAL

Kr = SETOR DE HABITAÇÕES INDIVIDUAIS SUL QL.12-Conj. 11-Lote 6 - SHIS

PONTOS	COORDENADAS (UTM)		DISTÂNCIAS TOPOGRÁFICAS (m)	AZIMUTES UTM	OBSERVAÇÕES
	N	E			
A	8.248.026,0068	193.483,5493			
B	8.248.041,7140	193.512,8206	33,20		
C	8.248.019,6723	193.524,6483	25,00		
D	8.248.024,7819	193.534,1703	10,80		
E	8.247.998,3319	193.548,3636	30,00		
F	8.247.977,5151	193.509,5702	44,00		
A	8.248.026,0068	193.483,5493	55,00		



 Divisão Técnica - D&U
 Curitiba, 26/06/91

QUADRO DE CAMINHAMENTO DA POLIGONAL

K_r = SETOR DE HABITAÇÕES INDIVIDUAIS SUL- QL.12-Conj.11-Lote 8 - SHIS

PONTOS	COORDENADAS (UTM)		DISTÂNCIAS TOPOGRÁFICAS (m)	AZIMUTES UTM	OBSERVAÇÕES
	N	E			
A	8.247.793,8598	193.375,3352			
B	8.247.812,7845	193.410,6019	40,00		
C	8.247.777,5175	193.429,5263	40,00		
D	8.247.758,5931	193.394,2596	40,00		
A	8.247.793,8598	193.375,3352	40,00		

Handwritten mark


 Divisão Técnica - DeU
 Diretora EM 26/06/91

QUADRO DE CAMINHAMENTO DA POLIGONAL

Kr = SETOR DE HABITAÇÕES INDIVIDUAIS SUL-QL.12- Conj.11- Lote 11- SHIS

PONTOS	COORDENADAS (UTM)		DISTÂNCIAS TOPOGRÁFICAS (m)	AZIMUTES UTM	OBSERVAÇÕES
	N	E			
A	8.247.857,6192	193.335,4437			
B	8.247.876,5436	193.370,7104	40,00		
C	8.247.841,2769	193.389,6348	40,00		
D	8.247.822,3525	193.354,3681	40,00		
A	8.247.857,6192	193.335,4437	40,00		

Handwritten mark

J. P. ...
 Divisão Técnica - DeU
 Diretora EM 26/06/91

QUADRO DE CAMINHAMENTO DA POLIGONAL
 SETOR DE HABITAÇÕES INDIVIDUAIS SUL-QL.12.Conj.11- Lote 12- SHIS

PONTOS	COORDENADAS (UTM)		DISTÂNCIAS TOPOGRÁFICAS (m)	AZIMUTES UTM	OBSERVAÇÕES
	N	E			
A	8.247.928,2817	193.302,0678	40,00		
B	8.247.947,2061	193.337,3345	40,00		
C	8.247.911,9394	193.356,2589	40,00		
D	8.247.893,0150	193.320,9922	40,00		
A	8.247.928,2817	193.302,0678			

26/06/91
 Divisão Técnica - DeU
 Diretora *EUA* 26/06/91

QUADRO DE CAMINHAMENTO DA POLIGONAL

Kr = SETOR DE HABITAÇÕES INDIVIDUAIS SUL- QL.12-Conj.12 - Lote 2- SHIS

PONTOS	COORDENADAS (UTM)		DISTÂNCIAS TOPOGRÁFICAS (m)	AZIMUTES UTM	OBSERVAÇÕES
	N	E			
A	8.247.605,1202	193.567,4575	35,00		
B	8.247.621,6790	193.598,3159	41,00		
C	8.247.585,5308	193.617,7134	50,00		
D	8.247.561,8753	193.573,6300	12,00		
E	8.247.572,4553	193.567,9527	15,00		
F	8.247.579,5519	193.581,1777	29,00		
A	8.247.605,1202	193.567,4575			

Zyza B. Moreira
 Divisão Técnica - DeU
 Diretora *EM* 26/06/91

QUADRO DE CAMINHAMENTO DA POLIGONAL

Kr = SETOR DE HABITAÇÕES INDIVIDUAIS SUL- QL.12-Conj.12-Lote 4 - SHIS

PONTOS	COORDENADAS (UTM)		DISTÂNCIAS TOPOGRÁFICAS (m)	AZIMUTES UTM	OBSERVAÇÕES
	N	E			
A	8.247.552,1777	193.625,3909	40,00		
B	8.247.571,1021	193.660,6576	40,00		
C	8.247.535,8354	193.679,5820	40,00		
D	8.247.516,9110	193.644,3153	40,00		
A	8.247.552,1777	193.625,3909			

MM


Lucy de Almeida
 Divisão Técnica - DeU
 Diretora EM 26/06/91

QUADRO DE CAMINHAMENTO DA POLIGONAL

Kr = SETOR DE HABITAÇÕES INDIVIDUAIS SUL- QL.12-Conj. 13- Lote 1 - SHIS

PONTOS	COORDENADAS (UTM)		DISTÂNCIAS TOPOGRÁFICAS (m)	AZIMUTES UTM	OBSERVAÇÕES
	N	E			
A	8.247.861,3988	193.652,5027			
			52,50		
B	8.247.886,2370	193.698,7902			
			35,00		
C	8.247.855,3786	193.715,3490			
			52,50		
D	8.247.830,5404	193.669,0615			
			35,00		
A	8.247.861,3988	193.652,5027			

MA


 Divisão Técnica - DeU
 Diretora EM 26/06/91

QUADRO DE CAMINHAMENTO DA POLIGONAL
 SETOR DE HABITAÇÕES INDIVIDUAIS SUL-QL.12-Conj.13 - Lote 2 -SHIS

Kr =

PONTOS	COORDENADAS (UTM)		DISTÂNCIAS TOPOGRÁFICAS (m)	AZIMUTES UTM	OBSERVAÇÕES
	N	E			
A	8.247.869,0094	193.543,9489	35,00		
B	8.247.885,5682	193.574,8073	45,00		
C	8.247.845,8932	193.596,0972	35,00		
D	8.247.829,3344	193.565,2388	45,00		
A	8.247.869,0094	193.543,9489			

Handwritten mark

7 de Setembro
 Divisão Técnica - D&U
 Diretora #11 26/06/91

QUADRO DE CAMINHAMENTO DA POLIGONAL

SETOR DE HABITAÇÕES INDIVIDUAIS SUL- QL.12-Conj. 13-Lote 3- SHIS

Kr =

PONTOS	COORDENADAS (UTM)		DISTÂNCIAS TOPOGRÁFICAS (m)	AZIMUTES UTM	OBSERVAÇÕES
	N	E			
A	8.247.976,1352	193.672,6932	38,00		
B	8.247.994,1134	193.706,1965	60,00		
C	8.247.941,2134	193.734,5830	20,00		
D	8.247.931,7512	193.716,9497	32,50		
E	8.247.960,4054	193.701,5737	18,00		
F	8.247.951,8894	193.685,7037	27,50		
A	8.247.976,1352	193.672,6932			

[Handwritten signature]

6.º de Engenharia
 Divisão de Engenharia
 Diretor: EM 26/06/91

QUADRO DE CAMINHAMENTO DA POLIGONAL
 SETOR DE HABITAÇÕES INDIVIDUAIS SUL-QL.12-Conj.13-Lote 4 - SHIS

Kr =

PONTOS	COORDENADAS (UTM)		DISTÂNCIAS TOPOGRÁFICAS (m)	AZIMUTES UTM	OBSERVAÇÕES
	N	E			
A	8.247.964,0564	193.551,9942	40,00		
B	8.247.982,9808	193.587,2609	50,00		
C	8.247.938,8974	193.610,9164	40,00		
D	8.247.919,9730	193.575,6497	50,00		
A	8.247.964,0564	193.551,9942			

[Handwritten signature]

13030-1000 de
 Divisão Técnica - DeU
 Diretora EM 26/06/81

QUADRO DE CAMINHAMENTO DA POLIGONAL
 SETOR DE HABITAÇÕES INDIVIDUAIS SUL- Q.L.12-Conj. 13-Lote 5 - SHIS
 Kr =

PONTOS	COORDENADAS (UTM)		DISTÂNCIAS TOPOGRÁFICAS (m)	AZIMUTES UTM	OBSERVAÇÕES
	N	E			
A	8.248.056,6686	193.655,5999	48,00		
B	8.248.079,3778	193.697,9159	42,00		
C	8.248.042,3478	193.717,7865	48,00		
D	8.248.019,6386	193.675,4665	42,00		
A	8.248.056,6686	193.655,5999			

Handwritten signature

Ulysses
 Divisão Técnica - D.T.U.
 Diretora EM 26/06/91

QUADRO DE CAMINHAMENTO DA POLIGONAL
 SETOR DE HABITAÇÕES INDIVIDUAIS SUL- Q.L.12-Conj. 13-Lote 6- SHIS

Kr =

PONTOS	COORDENADAS (UTM)		DISTÂNCIAS TOPOGRÁFICAS (m)	AZIMUTES UTM	OBSERVAÇÕES
	N	E			
A	8.248.049,2372	193.568,7401	14,00		
B	8.248.055,8607	193.581,0834	14,00		
C	8.248.043,5174	193.587,7069	36,00		
D	8.248.060,5493	193.619,4469	32,00		
E	8.248.032,3360	193.634,5865	50,00		
F	8.248.008,6805	193.590,5031	46,00		
A	8.248.049,2372	193.568,7401			

M. B. B. B.
 Divisão Técnica - DeU
 Diretora *EM 26/06/91*

QUADRO DE CAMINHAMENTO DA POLIGONAL

Kr = SETOR DE HABITAÇÕES INDIVIDUAIS SUL- QL.12-Conj. 13-Lote 8 - SHIS

PONTOS	COORDENADAS (UTM)		DISTÂNCIAS TOPOGRÁFICAS (m)	AZIMUTES UTM	OBSERVAÇÕES
	N	E			
A	8.247.913,2777	193.650,7815	38,00		
B	8.247.931,2558	193.684,2849	36,00		
C	8.247.899,5158	193.701,3168	38,00		
D	8.247.881,5377	193.667,8134	36,00		
A	8.247.913,2777	193.650,7815			

MKB

Zy de K...
 Divisão Técnica - DaU
 Diretora Kai 26/06/91

QUADRO DE CAMINHAMENTO DA POLIGONAL

SETOR DE HABITAÇÕES INDIVIDUAIS SUL- QL.12-Conj. 14- Lote 9- SHIS

Kr =

PONTOS	COORDENADAS (UTM)		DISTÂNCIAS TOPOGRÁFICAS (m)	AZIMUTES UTM	OBSERVAÇÕES
	N	E			
A	8.247.728,9245	193.808,7551	40,00		
B	8.247.747,8489	193.844,0218	40,00		
C	8.247.712,5822	193.862,9462	40,00		
D	8.247.693,6578	193.827,6795	40,00		
A	8.247.728,9245	193.808,7551	40,00		

Handwritten signature

Thy Anderson
 Engenheiro Civil

EM 26/06/19

QUADRO DE CAMINHAMENTO DA POLIGONAL

Kr =

SETOR DE HABITAÇÕES INDIVIDUAIS SUL- QL.12-Conj. 14-Lote 12- SHIS

PONTOS	COORDENADAS (UTM)		DISTÂNCIAS TOPOGRÁFICAS (m)	AZIMUTES UTM	OBSERVAÇÕES
	N	E			
A	8.247.705,4839	193.756,6076			
B	8.247.722,0427	193.787,4660	35,00		
C	8.247.676,1960	193.812,0677	52,00		
D	8.247.659,6372	193.781,2093	35,00		
A	8.247.705,4839	193.756,6076	52,00		

THA

Zy Borkin
 Divisão Técnica - DoU
 Diretora EM 26/06/91

QUADRO DE CAMINHAMENTO DA POLIGONAL

Kr = SETOR DE HABITAÇÕES INDIVIDUAIS SUL- QL.12-Conj. 15- Lote 1 -SHIS

PONTOS	COORDENADAS (UTM)		DISTÂNCIAS TOPOGRÁFICAS (m)	AZIMUTES UTM	OBSERVAÇÕES
	N	E			
A	8.247.913,3109	193.698,4564	13,00		
B	8.247.919,4613	193.709,9181	9,00		
C	8.247.911,5263	193.714,1761	40,00		
D	8.247.930,4507	193.749,4428	27,00		
E	8.247.906,6457	193.762,2167	53,00		
F	8.247.881,5709	193.715,4833	36,00		
A	8.247.913,3109	193.698,4564			

7/11/2006
 Divisão Técnica - DeU
 Diretora *EM 26/06/91*

QUADRO DE CAMINHAMENTO DA POLIGONAL

Kr = SETOR DE HABITAÇÕES INDIVIDUAIS SUL- OL.12-Conj. 15- Lote 2- SHIS

PONTOS	COORDENADAS (UTM)		DISTÂNCIAS TOPOGRÁFICAS (m)	AZIMUTES UTM	OBSERVAÇÕES
	N	E			
A	8.247.978,3525	193.803,7940			
B	8.247.998,6962	193.841,7057	43,00		
C	8.247.957,2578	193.863,9418	47,00		
D	8.247.936,9141	193.826,0301	43,00		
A	8.247.978,3525	193.803,7940	47,00		

7/11/2006

Zyglakopoulos
 Divisão de Cartografia
 Divisora KM 26/06/91

QUADRO DE CAMINHAMENTO DA POLIGONAL

SETOR DE HABITAÇÕES INDIVIDUAIS SUL- Q.L.12-Conj. 15- Lote 3- SHIS

Kr =

PONTOS	COORDENADAS (UTM)		DISTÂNCIAS TOPOGRÁFICAS (m)	AZIMUTES UTM	OBSERVAÇÕES
	N	E			
A	8.248.017,1445	193.713,1420	51,00		
B	8.248.041,2731	193.758,1070	42,00		
C	8.248.004,2431	193.777,9776	51,00		
D	8.247.980,1145	193.733,0126	42,00		
A	8.248.017,1445	193.713,1420			

[Handwritten signature]

W. Barbosa
 Divisão Técnica - DeU
 Diretora

EM 26/06/91

QUADRO DE CAMINHAMENTO DA POLIGONAL

Kr = SETOR DE HABITAÇÕES INDIVIDUAIS SUL- Q.L.12-Conj.15 -Lote 4- SHIS

PONTOS	COORDENADAS (UTM)		DISTÂNCIAS TOPOGRÁFICAS (m)	AZIMUTES UTM	OBSERVAÇÕES
	N	E			
A	8.248.059,4236	193.813,0932			
B	8.248.078,3480	193.848,3599	40,00		
E	8.248.038,6730	193.869,6498	45,00		
F	8.248.019,7486	193.834,3831	40,00		
A	8.248.059,4236	193.813,0932	45,00		

W. Barbosa

Lyubovisa
Direção Técnica - DeU

Directora EA 26/06/91

QUADRO DE CAMINHAMENTO DA POLIGONAL

Kr = SETOR DE HABITAÇÕES INDIVIDUAIS SUL- Q.L.12- Conj. 15-Lote 4B -SHIS

PONTOS	COORDENADAS (UTM)		DISTÂNCIAS TOPOGRÁFICAS (m)	AZIMUTES UTM	OBSERVAÇÕES
	N	E			
B	8.248.078,3480	193.848,3599	17,00		
C	8.248.086,3908	193.863,3482	45,00		
D	8.248.046,7158	193.884,6381	17,00		
E	8.248.038,6730	193.869,6498	45,00		
B	8.248.078,3480	193.848,3599			

Lyubovisa

Digitado em
 26/06/91
 Diretoria

QUADRO DE CAMINHAMENTO DA POLIGONAL

SETOR DE HABITAÇÕES INDIVIDUAIS SUL- QL.12-Conj. 15-Lote 5- SHIS

Kr =

PONTOS	COORDENADAS (UTM)		DISTÂNCIAS TOPOGRÁFICAS (m)	AZIMUTES UTM	OBSERVAÇÕES
	N	E			
A	8.248.103,8126	193.724,5479			
B	8.248.125,1025	193.764,2229	45,00		
C	8.248.084,6046	193.785,9544	45,9333		
D	8.248.063,3147	193.746,2794	45,00		
A	8.248.103,8126	193.724,5479	45,9333		

Handwritten signature

W. M. M. M. M.
 Divisão Técnica - DeU
 Diretora
 26/06/91

QUADRO DE CAMINHAMENTO DA POLIGONAL

Kr = SETOR DE HABITAÇÕES INDIVIDUAIS SUL- QL.12-Conj. 15-Lote 7- SHIS

PONTOS	COORDENADAS (UTM)		DISTÂNCIAS TOPOGRÁFICAS (m)	AZIMUTES UTM	OBSERVAÇÕES
	N	E			
A	8.248.111,1669	193.792,7084	43,00		
B	8.248.131,5106	193.830,6201	40,00		
C	8.248.096,2439	193.849,5445	43,00		
D	8.248.075,9002	193.811,6328	40,00		
A	8.248.111,1669	193.792,7084			

[Handwritten signature]

Zey Barbosa
 Divisão Técnica - DeU
 Diretora

26/06/91

QUADRO DE CAMINHAMENTO DA POLIGONAL

Kr = SETOR DE HABITAÇÕES INDIVIDUAIS SUL - QL.12-Conj.17 - Lote 11- SHIS

PONTOS	COORDENADAS (UTM)		DISTÂNCIAS TOPOGRÁFICAS (m)	AZIMUTES UTM	OBSERVAÇÕES
	N	E			
A	8.248.089,6176	193.928,6137	40,00		
B	8.248.108,5420	193.963,8804	40,00		
C	8.248.073,2753	193.982,8048	40,00		
D	8.248.054,3509	193.947,5381	40,00		
A	8.248.089,6176	193.928,6137			

[Handwritten signature]

Zy. Pacheco
 Divisão Técnica - D.T.V.
 Diretora
 26/06/91

QUADRO DE CAMINHAMENTO DA POLIGONAL

Kr = SETOR DE HABITAÇÕES INDIVIDUAIS SUL - QL.12-Conj.17 - Lote 12- SHIS

PONTOS	COORDENADAS (UTM)		DISTÂNCIAS TOPOGRÁFICAS (m)	AZIMUTES UTM	OBSERVAÇÕES
	N	E			
A	8.248.093,7670	193.870,7455	30,00		
B	8.248.107,9603	193.897,1955	8,00		
C	8.248.100,9070	193.900,9804	10,00		
D	8.248.105,6381	193.909,7971	34,00		
E	8.248.075,6614	193.925,8828	40,00		
F	8.248.056,7370	193.890,6161	42,00		
A	8.248.093,7670	193.870,7455			

Tij. S. B. ...
 Divisão Técnica - Det. ...
 Diretora ...
 EA 26/06/91

QUADRO DE CAMINHAMENTO DA POLIGONAL

Kr = SETOR DE HABITAÇÕES INDIVIDUAIS SUL- QL.12-Conj.16-Lote 3 - SHIS

PONTOS	COORDENADAS (UTM)		DISTÂNCIAS TOPOGRÁFICAS (m)	AZIMUTES UTM	OBSERVAÇÕES
	N	E			
A	8.247.828,8841	193.910,3898	43,00		
B	8.247.849,2278	193.948,3015	40,00		
C	8.247.813,9611	193.967,2259	43,00		
D	8.247.793,6174	193.929,3142	40,00		
A	8.247.828,8841	193.910,3898			

MA

Zyckia K. de S.
 Divisão Técnica - DeU
 Diretora R\$ 26/06/91

QUADRO DE CAMINHAMENTO DA POLIGONAL

Kr = SETOR DE HABITAÇÕES INDIVIDUAIS SUL- QL.12-Conj. 16-Lote 4- SHIS

PONTOS	COORDENADAS (UTM)		DISTÂNCIAS TOPOGRÁFICAS (m)	AZIMUTES UTM	OBSERVAÇÕES
	N	E			
A	8.247.883,3937	193.800,3570			
			40,00		
B	8.247.902,3181	193.835,6237			
			40,00		
C	8.247.867,0514	193.854,5481			
			40,00		
D	8.247.848,1270	193.819,2814			
			40,00		
A	8.247.883,3937	193.800,3570			

Handwritten signature

Zyck
 Direção Técnica - DDT
 Diretora EM 26/06/91

QUADRO DE CAMINHAMENTO DA POLIGONAL

Kr = SETOR DE HABITAÇÕES INDIVIDUAIS SUL- QL.12-Conj. 18- Lote 7 - SHIS

PONTOS	COORDENADAS (UTM)		DISTÂNCIAS TOPOGRÁFICAS (m)	AZIMUTES UTM	OBSERVAÇÕES
	N	E			
A	8.247.958,6843	193.940,6656	43,875		
B	8.247.979,4420	193.979,3487	40,00		
C	8.247.944,1753	193.998,2731	43,875		
D	8.247.923,4176	193.959,5900	40,00		
A	8.247.958,6843	193.940,6656			

Zyck

Zylo Barbosa
 Engenharia Técnica - Delt
 EM 28/06/91

QUADRO DE CAMINHAMENTO DA POLIGONAL

Kr = SETOR DE HABITAÇÕES INDIVIDUAIS SUL- QL.12-Conj. 18- Lote 8- SHIS

PONTOS	COORDENADAS (UTM)		DISTÂNCIAS TOPOGRÁFICAS (m)	AZIMUTES UTM	OBSERVAÇÕES
	N	E			
A	8.247.896,9676	193.973,7833			
B	8.247.916,1285	194.009,4908	40,50		
C	8.247.864,9918	194.036,9311	58,00		
D	8.247.841,5729	193.993,2883	49,50		
E	8.247.879,4846	193.972,9449	43,00		
F	8.247.883,7426	193.980,8799	9,00		
A	8.247.896,9676	193.973,7833	15,00		

SHIS - QL.12 CONJ.11 LOTE 01

PONTOS	COORDENADAS (UTM)		DISTÂNCIAS TOPOGRÁFICAS (m)	AZIMUTES UTM
	N	E		
A	8.247.780,4759	193.516,5110		
			40,00	
B	8.247.799,4003	193.551,7777		
			40,00	
C	8.247.764,1336	193.570,7021		
			40,00	
D	8.247.745,2092	193.535,4354		
			40,00	
E	8.247.780,4759	193.516,5110		

Luzia de Azevedo
 Divisão Técnica - DoU
 Diretora
 RA 26/06/91

SHIS - QL.12 CONJ.11 LOTE 03

PONTOS	COORDENADAS (UTM)		DISTÂNCIAS TOPOGRÁFICAS (m)	AZIMUTES UTM
	N	E		
A	8.247.901,2523	193.389,2466		
			40,00	
B	8.247.920,1767	193.424,5133		
			40,00	
C	8.247.884,9100	193.443,4377		
			40,00	
D	8.247.865,9856	193.408,1710		
			40,00	
A	8.247.901,2523	193.389,2466		

MA

SHIS - QL.12 CONJ.11 LOTE 05

PONTOS	COORDENADAS (UTM)		DISTÂNCIAS TOPOGRÁFICAS (m)	AZIMUTES UTM
	N	E		
A	8.247.981,1197	193.411,1150	40,00	
B	8.246.000,0441	193.446,3817	40,00	
C	8.247.964,7774	193.465,3061	40,00	
D	8.247.945,8530	193.430,0394	40,00	
A	8.247.981,1197	193.411,1150		

Luiz Roberto
 Divisão Técnica - DeU
 Diretora
 EM 26/06/91

SHIS - QL.12 CONJ.11 LOTE 7

PONTOS	COORDENADAS (UTM)		DISTÂNCIAS TOPOGRÁFICAS (m)	AZIMUTES UTM
	N	E		
A	8.247.788,9793	193.423,3758	40,00	
B	8.247.807,9037	193.458,6425	40,00	
C	8.247.772,6370	193.477,5669	40,00	
D	8.247.753,7126	193.442,3002	40,00	
A	8.247.788,9793	193.423,3758		

M.

SHIS - QL.12 CONJ.11 LOTE 09

PONTOS	COORDENADAS (UTM)		DISTÂNCIAS TOPOGRÁFICAS (m)	AZIMUTES UTM
	N	E		
A	8.247.734,4875	193.427,6346		
			40,00	
B	8.247.753,4119	193.462,9013		
			30,60	
C	8.247.726,9619	193.477,0946		
			40,00	
D	8.247.708,0375	193.441,8279		
			30,60	
A	8.247.734,4875	193.427,6346		

W. Barbosa
 Divisão Técnica - DDU
 Diretora
 26/06/91

SHIS - QL.12 CONJ.13 LOTE 07

PONTOS	COORDENADAS (UTM)		DISTÂNCIAS TOPOGRÁFICAS (m)	AZIMUTES UTM
	N	E		
A	8.247.806,4969	193.565,0087		
			40,00	
B	8.247.825,4213	193.600,2694		
			40,00	
C	8.247.790,1546	193.619,1938		
			40,00	
D	8.247.771,2302	193.583,9271		
			40,00	
A	8.247.806,4969	193.565,0087		

MA

SHIS - QL.12 CONJ.14 LOTE 01

PONTOS	COORDENADAS (UTM)		DISTÂNCIAS TOPOGRÁFICAS (m)	AZIMUTES UTM
	N	E		
A	8.247.733,5767	193.613,2165		
			32,50	
B	8.247.748,9527	193.641,8707		
			50,00	
E	8.247.704,8693	193.665,5262		
			32,50	
F	8.247.689,4933	193.636,8720		
			50,00	
A	8.247.733,5767	193.613,2165		

24/06/2009
 EM 26/06/09

SHIS - QL.12 CONJ.14 LOTE 03

PONTOS	COORDENADAS (UTM)		DISTÂNCIAS TOPOGRÁFICAS (m)	AZIMUTES UTM
	N	E		
A	8.247.631,0987	193.645,4961		
			40,00	
B	8.247.650,0231	193.680,7628		
			40,00	
C	8.247.614,7564	193.699,6672		
			40,00	
F	8.247.595,8320	193.664,4205		
			40,00	
A	8.247.631,0987	193.645,4961		

MA

SHIS - QL.12 CONJ.14 LOTE 3B

PONTOS	COORDENADAS (UTM)		DISTÂNCIAS TOPOGRÁFICAS (m)	AZIMUTES UTM
	N	E		
F	8.247.595,8320	193.664,4205		
			40,00	
C	8.247.614,7564	193.699,6872		
			40,00	
D	8.247.579,4897	193.718,6116		
			40,00	
E	8.247.560,5653	193.683,3449		
			40,00	
F	8.247.595,8320	193.664,4205		

M. Barbosa
 Divisão Técnica - Dely
 Diretora
 #4 26/06/91

SHIS - QL.12 CONJ.14 LOTE 05

PONTOS	COORDENADAS (UTM)		DISTÂNCIAS TOPOGRÁFICAS (m)	AZIMUTES UTM
	N	E		
A	8.247.748,9527	193.641,8707		
			32,50	
C	8.247.764,3287	193.670,5249		
			50,00	
D	8.247.720,2453	193.694,1804		
			32,50	
E	8.247.704,8693	193.665,5262		
			50,00	
B	8.247.748,9527	193.641,8707		

M.A.

SHIS - QL.12 CONJ.14 LOTE 6

PONTOS	COORDENADAS (UTM)		DISTÂNCIAS TOPOGRÁFICAS (m)	AZIMUTES UTM
	N	E		
A	8.247.674,6523	193.709,7319		
			40,00	
B	8.247.693,5767	193.744,9986		
			40,00	
C	8.247.658,3100	193.763,9230		
			40,00	
D	8.247.639,3856	193.728,6563		
			40,00	
A	8.247.674,6523	193.709,7319		

Divisão Técnica - DeU
 Diretora
 EIA 26/06/91

SHIS - QL.12 CONJ.14 LOTE 7

PONTOS	COORDENADAS (UTM)		DISTÂNCIAS TOPOGRÁFICAS (m)	AZIMUTES UTM
	N	E		
A	8.247.770,4257	193.695,6418		
			40,00	
B	8.247.730,3331	193.730,9085		
			70,00	
C	8.247.727,6334	193.764,9261		
			40,00	
D	8.247.708,7090	193.728,7594		
			70,00	
A	8.247.770,4257	193.695,6418		

MA

SHIS - QL.12 CONJ.14 LOTE 8

PONTOS	COORDENADAS (UTM)		DISTÂNCIAS TOPOGRÁFICAS (m)	AZIMUTES UTM
	N	E		
A	8.247.789,3636	193.773,2569	40,00	
B	8.247.808,2880	193.808,5236	40,00	
C	8.247.773,9213	193.827,4489	40,00	
D	8.247.754,0969	193.792,1813	40,00	
A	8.247.789,3636	193.773,2569		

Dep. Ben. Lote
 Lote 8 - Conj. 14 - Q.L. 12
 Curitiba - PR
 28/06/91
 E.M.

SHIS QL.12 CONJ.14 LOTE 10

PONTOS	COORDENADAS (UTM)		DISTÂNCIAS TOPOGRÁFICAS (m)	AZIMUTES UTM
	N	E		
A	8.247.781,3953	193.843,0535	40,00	
B	8.247.800,3197	193.878,3202	40,00	
C	8.247.763,9530	193.897,2446	40,00	
D	8.247.746,1286	193.861,9779	40,00	
A	8.247.781,3953	193.843,0535		

MA

SHIS - QL.12 CONJ.14 LOTE 11

PONTOS	COORDENADAS (UTM)		DISTANCIAS TOPOGRÁFICAS (m)	AZIMUTES UTM
	N	E		
A	8.247.682,7395	193.550,2205		
			10,00	
B	8.247.701,6639	193.585,4892		
			50,00	
C	8.247.657,5805	193.609,1429		
			40,00	
D	8.247.638,6561	193.573,8760		
			50,00	
A	8.247.682,7395	193.550,2205		

21/10/90
 DIVISÃO DE REGISTRO
 Curitiba EM 26/06/91

SHIS - QL.12 CONJ.17 LOTE 08

PONTOS	COORDENADAS (UTM)		DISTANCIAS TOPOGRÁFICAS (m)	AZIMUTES UTM
	N	E		
A	8.248.042,2870	193.948,2339		
			40,00	
B	8.248.061,2114	193.983,6006		
			40,00	
E	8.248.025,9447	194.002,5230		
			40,00	
F	8.248.007,0203	193.967,2583		
			40,00	
A	8.248.042,2870	193.948,3339		

MA.

SHIS - QL.12 CONJ. 17 LOTE 09

PONTOS	COORDENADAS (UTM)		DISTÂNCIAS TOPOGRÁFICAS (m)	AZIMUTES UTM
	N	E		
B	8.248.061,2114	193.983,6006	40,00	
C	8.248.080,1358	194.018,8673	40,00	
D	8.248.044,8691	194.037,7917	40,00	
E	8.248.025,9447	194.002,5280	40,00	
B	8.248.061,2114	193.983,6006		

Uy. Renato
 Diretora EM 26/06/91

SHIS - QL.12 CONJ.17 LOTE 10

PONTOS	COORDENADAS (UTM)		DISTÂNCIAS TOPOGRÁFICAS (m)	AZIMUTES UTM
	N	E		
A	8.248.024,7494	193.891,3157	40,00	
B	8.248.042,9641	193.925,2599	40,00	
C	8.248.006,3749	193.947,8039	40,00	
D	8.247.988,1602	193.910,9497	40,00	
A	8.248.024,7494	193.891,3157		

MA

SHIS - QL . 12 CONJ.16 LOTE 05

PONTOS	COORDENADAS (UTM)		DISTÂNCIAS TOPOGRÁFICAS (m)	AZIMUTES UTM
	N	E		
A	8.247.844,0803	193.843,4823		
			40,00	
B	8.247.863,0047	193.873,7490		
			40,00	
C	8.247.827,7389	193.387,6734		
			40,00	
D	8.247.808,8136	193.862,4067		
			40,00	
A	8.247.844,0803	193.843,4823		

26/06/91
 Diretora

SHIS - QL. 12 CONJ.16 LOTE 06

PONTOS	COORDENADAS (UTM)		DISTÂNCIAS TOPOGRÁFICAS (m)	AZIMUTES UTM
	N	E		
A	8.247.834,4016	193.740,7997		
			40,00	
B	8.247.853,3260	193.776,0664		
			40,00	
C	8.247.815,0593	193.794,9908		
			40,00	
D	8.247.799,1349	193.759,7241		
			40,00	
A	8.247.834,4016	193.740,7997		

MA

SHIS - QL . 12 CONJ. 18 LOTE 01

PONTOS	COORDENADAS (UTM)		DISTÂNCIAS TOPOGRÁFICAS (m)	AZIMUTES UTM
	N	E		
A	8.247.927,9322	193.883,3572	40,00	
B	8.247.946,8566	193.918,3572	40,00	
C	8.247.211,5899	193.937,5483	40,00	
F	8.247.857,3988	193.921,2060	40,00	
A	8.247.927,9322	193.883,3572		

24/06/2011
 26/06/11

SHIS - QL . 12 CONJ. 18 LOTE 02

PONTOS	COORDENADAS (UTM)		DISTÂNCIAS TOPOGRÁFICAS (m)	AZIMUTES UTM
	N	E		
F	8.247.892,6655	193.902,2816	40,00	
C	8.247.211,5899	193.937,5483	40,00	
D	8.247.871,3232	193.956,4727	40,00	
E	8.247.857,3988	193.921,2060	40,00	
F	8.247.892,6655	193.902,2816		

MA

Rayla Ribeiro

DIVISÃO TÉCNICA - UAU

Diretora

EM 26/06/91

M E M O R I A L D E S C R I T I V O

MDE 161 / 90

FL. 53/53

A L T E R A Ç Õ E S D E P R O J E T O